

VERZE 2.0
LEDEN 2020



PROGRAM ROZVOJE OBCE CTIBOŘ

2019 - 2022

OBEC CTIBOŘ
CTIBOŘ 70, 347 01

OBSAH

| | |
|---------------------------------------|----|
| Úvod..... | 2 |
| Analytická část..... | 3 |
| A) Charakteristika obce..... | 3 |
| 1. Území | 3 |
| 2. Obyvatelstvo | 4 |
| 3. Hospodářství | 7 |
| 4. Infrastruktura | 9 |
| 5. Vybavenost obce | 9 |
| 6. Životní prostředí..... | 10 |
| 7. Správa obce | 10 |
| B) Východiska pro návrhovou část..... | 12 |
| C) Návrhová část | 13 |
| Strategická vize..... | 13 |
| Cíle, opatření a aktivity | 13 |
| Podpora realizace programu | 14 |

ÚVOD

Program rozvoje obce Ctiboř na období 2019–2022 byl vytvořen za účelem popsat potřeby a stanovit priority rozvoje obce. Tento dokument bude podkladem pro plánování aktivit, řízení obce a rozhodování zastupitelstva. Program vznikl na základě poznání situace v obci, výsledků provedené analýzy a byl veřejnosti představen na veřejném zasedání zastupitelstva dne 15. ledna 2019.

Program byl aktualizován v souvislosti s aktuálními potřebami na zasedání ZO Ctiboř dne 18. 2.2020.

ANALYTICKÁ ČÁST

A) CHARAKTERISTIKA OBCE

1. ÚZEMÍ

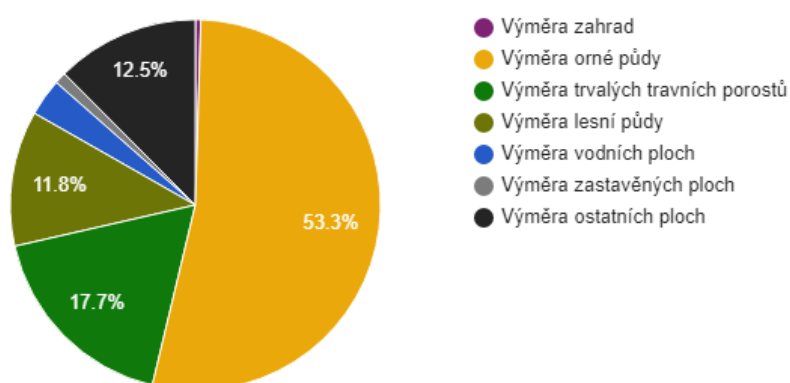
Ctiboř leží v západní části Plzeňského kraje hranice s Německem, konkrétně spolkovou zemí Bavorsko, 4 km severně od Tachova na mírném návrší v nadmořské výšce 595 m. n. m. Od roku 1996 patří ke Ctiboři také osada Březí. Katastr obce se z části nachází v Přírodním parku Český les.

Základní data (rok 2017):

| | |
|---------------------------|-----------------------------|
| Počet obyvatel | 324 |
| Celková plocha území obce | 942,43 ha |
| Výměra orné půdy | 501,93 ha |
| Výměra zemědělské půdy | 673,15 ha |
| Výměra lesní půdy | 111,31 ha |
| Výměra vodních ploch | 30,61 ha |
| Výměra zastavěných ploch | 9,64 ha |
| Výměra ostatních ploch | 117,72 ha |
| Hustota zalidnění obce | 34,38 obyv./km ² |

Zdroj: ČSÚ

Struktura využití půdy v obci Ctiboř (rok 2017)



Zdroj: ČSÚ

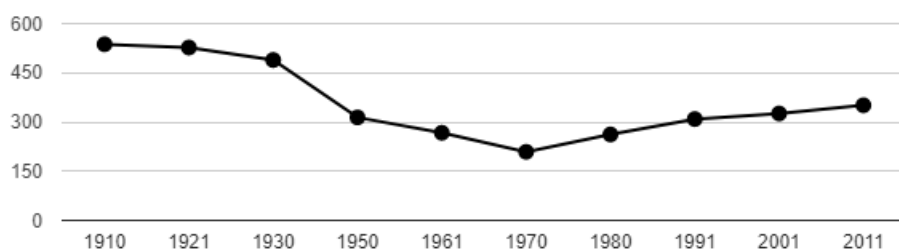
Orná půda zaujímá 53,26% plochy, lesy tvoří 11,81% plochy.

2. OBYVATELSTVO

Data za rok 2017:

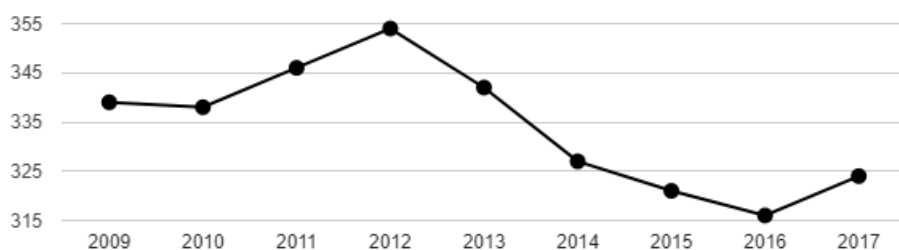
| | |
|---------------------------------------|-----|
| Počet obyvatel | 324 |
| Počet obyvatel ve věku 0 až 14 let | 49 |
| Počet obyvatel ve věku 15-59 muži | 98 |
| Počet obyvatel ve věku 15-59 ženy | 85 |
| Počet obyvatel ve věku 60-64 muži | 13 |
| Počet obyvatel ve věku 60-64 let ženy | 15 |
| Počet obyvatel nad 65 let | 64 |
| Zemřelí celkem | 3 |
| Přistěhovalí celkem | 15 |
| Vystěhovalí celkem | 6 |

Dlouhodobý vývoj počtu obyvatel obce Ctiboř od roku 1910



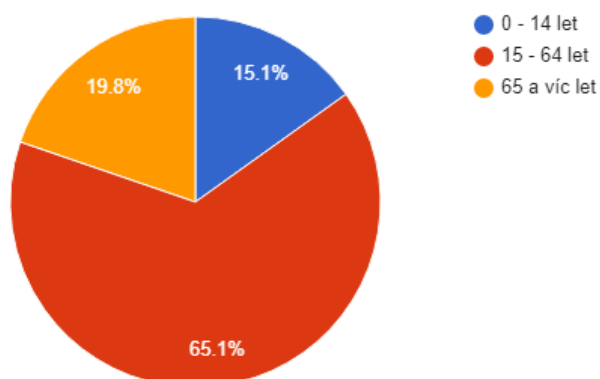
Zdroj: ČSÚ

Vývoj počtu obyvatel obce Ctiboř v letech 2003–2017



Zdroj: ČSÚ

Věková struktura obyvatel obce Ctiboř v roce 2017



Zdroj: ČSÚ

Vzdělanostní struktura obyvatel obce Ctiboř v roce 2011



Zdroj: ČSÚ

Vzdělanostní struktura obyvatel má zásadní význam pro úspěšný rozvoj obce. Obec Ctiboř má velmi špatnou vzdělanostní strukturu, zejména nízký podíl vysokoškoláků.

Změna počtu obyvatel a věkové poměry v obci Ctiboř

| | Počet obyvatel v r. 2014 | Změna počtu obyvatel (2001-2011) | 0-14 let (%) | 65 a více let (%) | Index stáří | Změna podílu obyvatel 0-14 let (2003-2013) | Změna podílu obyvatel 65+ let (2003-2013) |
|----------------------|--------------------------|----------------------------------|--------------|-------------------|-------------|--------------------------------------------|-------------------------------------------|
| Ctiboř | 324 | 92,88 | 15,12 | 19,75 | 130,61 | 117,38 | 41,94 |
| ORP Tachov | 36.314 | 98,48 | 15,37 | 14,09 | 105,73 | 109,55 | 74,43 |
| Okres Tachov | 53.281 | 99,08 | 15,51 | 17,02 | 109,72 | 108,54 | 63,08 |
| Plzeňský kraj | 580.816 | 96,54 | 15,31 | 19,65 | 128,32 | 97,16 | 73,51 |
| ČR | 10.608.522 | 98,02 | 15,75 | 19,23 | 122,12 | 96,74 | 72,47 |

Zdroj: ČSÚ

Index stáří je podíl počtu seniorů k počtu dětí vynásobený stem (udává se v %). Čím více hodnota tohoto ukazatele přesahuje 100%, tím více hovoříme o stárnoucí populaci dané jednotky. Hodnota indexu obce Ctiboř přesahuje hodnoty ORP Tachov, okresu Tachov, Plzeňského kraje i ČR. Populace v obci tedy stárne více než v porovnávaných územních jednotkách.

Pohyb obyvatel v obci Ctiboř v roce 2017

| | Absolutně | Na 1 000 obyv. |
|---------------------------------------|-----------|----------------|
| Živě narození celkem | 2 | 6‰ |
| Zemřelí celkem | 3 | 6‰ |
| Přirozený přírůstek | -1 | -3‰ |
| Přistěhovalí celkem | 15 | 46‰ |
| Vystěhovalí celkem | 6 | 19‰ |
| Saldo migrace | 9 | 28‰ |
| Meziroční změna počtu obyvatel | 8 | 25‰ |

Zdroj: ČSÚ

Pohyb obyvatel v obci Ctiboř v roce 2017

| | Míra porodnosti | Míra úmrtnosti | Přirozený přírůstek v přepočtu na 1000 obyvatel | Míra imigrace | Míra emigrace | Saldo migrace | Meziroční změna počtu obyvatel |
|----------------------|-----------------|----------------|-------------------------------------------------|---------------|---------------|---------------|--------------------------------|
| Ctiboř | 6‰ | 6‰ | -3‰ | 46‰ | 19‰ | 28‰ | 25‰ |
| ORP Tachov | 11‰ | 11‰ | 1‰ | 35‰ | 30‰ | 4‰ | 5‰ |
| Okres Tachov | 11‰ | 11‰ | 1‰ | 34‰ | 30‰ | 4‰ | 5‰ |
| Plzeňský kraj | 10‰ | 10‰ | 0‰ | 29‰ | 25‰ | 4‰ | 4‰ |
| ČR | 11‰ | 11‰ | 0‰ | 28‰ | 25‰ | 3‰ | 3‰ |

Zdroj: ČSÚ

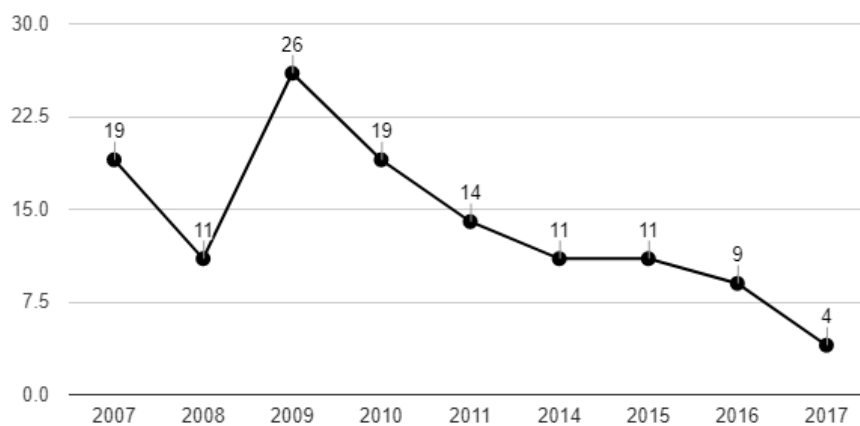
Přirozený přírůstek je rozdíl mezi narozenými a zemřelými v určitém místě a období. Obec Ctiboř vykazuje v roce zápornou hodnotu tohoto statistického údaje a jedná se tedy o přirozený úbytek obyvatel na rozdíl od porovnávaných územních celků, které dosahují kladných hodnot.

3. HOSPODÁŘSTVÍ

Údaje r. 2017:

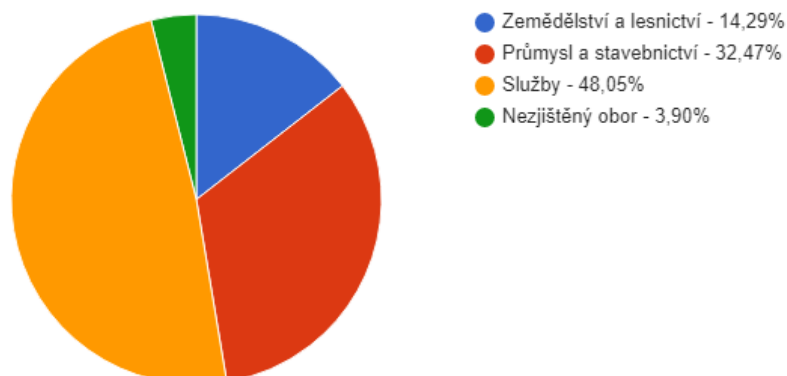
| | |
|-------------------------------------------|-----|
| Počet ekonomicky aktivních osob | 173 |
| Počet uchazečů o zaměstnání | 14 |
| Počet osob vyjíždějících z obce za prací | 66 |
| Počet osob dojíždějících za prací do obce | 5 |
| Počet zaměstnaných osob | 162 |
| Počet osob zaměstnaných v zemědělství | 11 |
| Počet osob zaměstnaných v průmyslu | 55 |
| Počet osob zaměstnaných ve stavebnictví | 12 |
| Počet osob zaměstnaných ve službách | 58 |

Vývoj počtu nezaměstnaných osob



Zdroj: ČSÚ

Struktura podnikatelských subjektů podle odvětví v obci Ctiboř v roce 2016



Zdroj: ČSÚ

| Počet zaměstnanců | Kategorie | Absolutně | Relativně (%) |
|-------------------|-----------------|-----------|---------------|
| do 10 | mikropodniky | 2 | 31,17 |
| 10-49 | malé podniky | 0 | 0 |
| 50-249 | střední podniky | 0 | 0 |
| 250 a více | velké podniky | 0 | - |
| nezjištěno | - | 53 | 68,83 |

Zdroj: ČSÚ

Struktura zaměstnanosti v obci Ctiboř podle odvětví v roce 2011 (%)

| | Zemědělství a lesnictví (v %) | Průmysl a stavebnictví v (%) | Služby v (%) |
|----------------------|------------------------------------------|-----------------------------------------|---------------------|
| Ctiboř | 6,79 | 41,36 | 35,80 |
| TACHOV | 5,26 | 36,83 | 43,54 |
| Plzeňský kraj | 3,81 | 35,85 | 49,25 |
| ČR | 2,74 | 32,23 | 53,87 |

Zdroj: ČSÚ

4. INFRASTRUKTURA

Ctiboř je napojena na plyn a skupinový vodovod, čímž je zajištěna stabilně kvalitní pitná voda v potřebném množství. Odpadní vody jsou odváděny do místní ČOV. Osada Březí není napojena na plynovod ani vodovod.

Ve Ctiboři i Březí je umístěna zastávka ČSAD. Kolem obce vede dopravní trasa k hraničnímu přechodu se SRN Pavlův Studenec – Bärnau. Přibližně 15 km je vzdálen přivaděč na dálnici D5 Praha- Plzeň- Rozvadov. Okresem prochází železniční trať Plzeň – Cheb.

Místní komunikace jsou zachovalé. Největší potřebu opravy vykazuje komunikace Ctiboř – Halže, kterou nahradil obchvat a je využívána minimálně. V roce 2018 byla zrekonstruována účelová komunikace Ctiboř – Březí.

5. VYBAVENOST OBCE

V obci nejsou školská zařízení. Školní docházka je smluvně zabezpečena s městem Tachov a obcí Halže. Obec Halže provozuje mateřskou školu a 1. stupeň základní školy. V Tachově je síť předškolních zařízení, 3 základní školy.

V obci se nachází obecní úřad, Společenský dům s restaurací a obchod se smíšeným zbožím. Restauraci provozuje o víkendech obec.

Bytové domy v obci jsou ve vlastnictví SVJ.

Obec vlastní objekt bývalé hospody č.p.73, který byl zakoupen pro rozvojové potřeby obce. Uplynulé tři roky zde probíhaly dílčí rekonstrukce a připravuje se projektová dokumentace pro závěrečnou přestavbu se záměrem vybudovat zde bezbariérově přístupný obecní úřad a v 1. patře zázemí pro místní spolky. Po rekonstrukci sem bude přestěhován OÚ, čímž dojde k uvolnění 1.patru Společenského domu, které pak bude využíváno, jako turistická ubytovna. V současné době již tyto prostory nevyhovují potřebám OÚ.

Bývalou kotelnu u bytových dolů ve spodní části obce obec využívá pro parkování a opravy komunální techniky a skladování materiálu. Objekt je potřeba zrekonstruovat. Pro údržbu obec využívá vlastní malotraktor s přípojnými stroji. Zimní údržba je zabezpečena ve spolupráci s dodavatelskou firmou. Pro údržbu zeleně chybí sekací traktor se sběrným košem a štěpkovač.

Ve vlastnictví obce je také kaple Božského srdce Páně, která je aktuálně v dobrém stavu s potřebou pouze běžné údržby.

Hřbitov byl zrekonstruován a jsou zde potřeba pouze drobné úpravy.

V obci je síť hydrantů, požární nádrž a hasičská zbrojnice. Zbrojnice je v havarijním stavu, její rekonstrukci brání nevyhovující směrové poměry přilehlé křižovatky, kam ústí výjezd zásahového vozidla.

Občané mohou využívat fotbalové hřiště, zrekonstruované sportovní kabiny a víceúčelové hřiště s umělým povrchem. K dispozici je také dětské hřiště, jehož herní prvky bude potřeba, pro zachování bezpečnosti dětí, vyměnit.

Sběrný dvůr se nachází v Halži. Ctiboř i Březí jsou vybaveny nádobami na tříděný sběr odpadu.

Nejbližší zdravotnické zařízení je Poliklinika Tachov.

Sociální péče je v obci zajišťována ve spolupráci s městem Tachov, jedná se o sociální služby pro seniory a invalidní občany.

V místě není pošta ani policie.

Obec Ctiboř má zpracovaný územní plán.

6. ŽIVOTNÍ PROSTŘEDÍ

Katastr obce se z části nachází v Přírodním parku Český les. Krajina kolem je členitá, sídlo je obklopeno zemědělskou půdou (717 ha), vzdálenost k nejbližším lesům (110 ha) je do 1 km. V okolí Ctiboře je 14 ha rybníků.

7. SPRÁVA OBCE

Vývoj rozpočtového hospodaření obce Ctiboř v letech 2009 - 2016 (v tis. Kč)

| | 2009 | 2010 | 2011 | 2012 | 2013 | 2014 | 2015 | 2016 |
|--------------------------|------|------|------|------|------|------|------|------|
| Daňové příjmy | 2916 | 2808 | 2781 | 2853 | 3448 | 3736 | 4117 | 4182 |
| Nedaňové příjmy | 262 | 388 | 491 | 478 | 586 | 1223 | 2495 | 1206 |
| Kapitálové příjmy | 322 | 329 | 262 | 222 | 591 | 220 | 199 | 23 |

| | | | | | | | | |
|---------------------------------------------------|--------|--------|--------|--------|--------|--------|--------|--------|
| Neinvestiční přijaté dotace | 95 | 131 | 807 | 95 | 146 | 245 | 168 | 82 |
| Investiční přijaté dotace | 0 | 385 | 0 | 210 | 450 | 1140 | 1237 | 120 |
| Příjmy | 3594 | 4041 | 4341 | 3858 | 5221 | 6563 | 8215 | 5613 |
| Běžné výdaje | 2622 | 2289 | 3575 | 2874 | 3326 | 3381 | 4319 | 3863 |
| Kapitálové výdaje | 0 | 4394 | 86 | 470 | 2254 | 3625 | 1971 | 679 |
| Výdaje celkem | 2622 | 6683 | 3660 | 3344 | 5579 | 7005 | 6290 | 4542 |
| Saldo příjmů a výdajů | 973 | -2642 | 680 | 514 | -358 | -442 | 1925 | 1071 |
| Podíl kapitálových výdajů v | 0 | 65,75% | 2,35% | 14,06% | 40,39% | 51,74% | 31,33% | 14,95% |
| Podíl běžných výdajů na celkových příjmech | 72,94% | 56,64% | 82,34% | 74,48% | 63,69% | 51,51% | 52,58% | 68,82% |

Zdroj: ČSÚ

B) VÝCHODISKA PRO NÁVRHOVOU ČÁST

SWOT analýza

Silné stránky

Zachovalé životní prostředí

Poloha blízko města Tachov, hraničního přechodu se SRN a D5

Dobré podmínky pro sport

Plynofikace obce

Slabé stránky

Chybějící vodovod ve Březí

Obec má velmi špatnou vzdělanostní strukturu, zejména nízký podíl vysokoškoláků.

Populace v obci dle tohoto statistického údaje stárne a vykazuje přirozený úbytek.

Chybí občanská vybavenost pro rodiny s dětmi – MŠ

Chybějící odpovídající zázemí pro údržbu obce – parkování a opravy komunální techniky

Příležitosti

Pozemky pro rozvoj výstavby

Využití budovy č.p.73 pro rozvoj obce

Zřízení rodinného centra pro volnočasové aktivity rodičů s dětmi, dětské skupiny (alternativa MŠ)

Vybudování turistické ubytovny

Hrozby

Rozvoj obce bude ohrožen, pokud se nepodaří přivést do obce mladé rodiny

Nedostatek finančních prostředků na realizaci rozvojových aktivit

Administrativní náročnost přípravy a realizace rozvojových aktivit a nedostatek personálních kapacit

C) NÁVRHOVÁ ČÁST

STRATEGICKÁ VIZE

Obec Ctiboř jako dobré místo pro život s rostoucím počtem obyvatel.

CÍLE, OPATŘENÍ A AKTIVITY

Cíl 1: Zvýšení počtu obyvatel obce.

Opatření 1.1: Podpora výstavby rodinných domů.

Aktivita 1.1 a: Zasiťování stavebních pozemků ve vlastnictví obce.

Aktivita 1.1 b: Prodej stavebních pozemků ve vlastnictví obce k výstavbě RD

Opatření 1.2: Zlepšení podmínek pro rodiny s malými dětmi

Aktivita 1.2a: Zřízení rodinného centra pro volnočasové aktivity a setkávání.

Aktivita 1.2b: Zřízení a provozování dětské skupiny pro usnadnění návratu na trh práce po rodičovské dovolené.

Opatření 1.3: Podpora spolkových aktivit obyvatel.

Aktivita 1.3a: Vybudování zázemí pro místní spolky.

Aktivita 1.3b: Dotační podpora činnosti místních spolků.

Aktivita 1.4a: Rekonstrukce Společenského domu a pořízení vybavení

Aktivita 1.4b: Pořízení venkovního stanu, lednice a mrazáku pro pořádání akcí pro veřejnost

Cíl 2: Zajištění bezpečnosti a informovanosti obyvatel.

Opatření 2.1: Zabezpečení podmínek pro JSDH

Aktivita 2.1a: Rekonstrukce hasičské zbrojnice a pořízení vybavení zásahové jednotky.

Aktivita 2.1b: Pořízení příručního plechového skladu na uskladnění materiálu a vybavení JSDHO. (Splněno 2019)

Aktivita 2.1c: Úprava směrových poměrů křižovatky přilehlé k hasičské zbrojnici pro zabezpečení výjezdu zásahového vozidla.

Aktivita 2.2: Vybudování chodníku do horní části obce

Opatření 2.2: Zvyšování informovanosti obyvatel a rozvoj ICT

Aktivita 2.2a: Přivedení vysokorychlostního internetového připojení do obce

Aktivita 2.2b: Pořízení elektronické úřední desky

Aktivita 2.2c: redesign webových stránek obce

Cíl 3: Bezbariérovost

Opatření: 3.1: Vybudování nového zázemí pro OÚ

Aktivita 3.1a: Rekonstrukce č.p. 73

Aktivita 3.1b: Přestěhování OÚ do zrekonstruovaných bezbariérových prostor

Opatření: 3.2: Bezbariérové veřejné WC s euroklíčem

Aktivita 3.2b: Rekonstrukce č.p. 73

Cíl 4: Využívání místních zdrojů

Opatření: 4.1: Podpora venkovské turistiky

Aktivita 4.1a: Obnovení turistické ubytovny v 1.NP Společenského domu

Aktivita 4.1b: Vybudování veřejného WC (v č.p.73) s mincovým automatem a euroklíčem

Opatření: 4.2: Využívání existujících objektů v obci

Aktivita 4.2a: Rekonstrukce bývalé kotelny pro umístění a opravy komunální techniky

Vysoká důležitost

Aktivita 1.1 a: Zasiťování stavebních pozemků ve vlastnictví obce.

Aktivita 2.1a: Rekonstrukce hasičské zbrojnice a pořízení vybavení zásahové jednotky.

Aktivita 2.1c: Úprava směrových poměrů křižovatky přilehlé k hasičské zbrojnici pro zabezpečení výjezdu zásahového vozidla.

Aktivita 3.1a: Rekonstrukce č.p. 73

Střední důležitost

Aktivita 1.2a: Zřízení rodinného centra pro volnočasové aktivity a setkávání.

Aktivita 1.3a: Vybudování zázemí pro místní spolky.

Aktivita 2.1b: Pořízení příručního plechového skladu na uskladnění materiálu a vybavení JSDHO (splněno 2019).

Aktivita 1.4a: Rekonstrukce Společenského domu a pořízení vybavení

Aktivita 1.4b: Pořízení venkovního stanu, lednice a mrazáku pro pořádání akcí pro veřejnost

Aktivita 2.2b: Pořízení elektronické úřední desky

Nízká důležitost

Aktivita 4.1a: Obnovení turistické ubytovny v 1.NP Společenského domu.

Aktivita 1.2b: Zřízení a provozování dětské skupiny pro usnadnění návratu na trh práce po rodičovské dovolené.

PODPORA REALIZACE PROGRAMU

Možnosti dotační podpory:

Program stabilizace a obnovy venkova Plzeňského kraje (dotace 70%):

Aktivita 2.1a: Rekonstrukce hasičské zbrojnice – výměna vrat za zateplená, výměna akumulčních kamen za úspornější zdroj tepla.

Aktivita 4.2a: Rekonstrukce bývalé kotelny pro umístění a opravy komunální techniky

IROP Udržitelná doprava (SCLLD) do roku 2020 (dotace 95%)

Aktivita 2.1c: Úprava směrových poměrů křižovatky přilehlé k hasičské zbrojnici pro zabezpečení výjezdu zásahového vozidla.

Aktivita 2.2: Vybudování chodníku do horní části obce

MMR Podpora obnovy a rozvoje venkova – DT Rekonstrukce a přestavba veřejných budov (dotace 70%)

Aktivita 3.1a: Rekonstrukce č.p. 73 (bezbariérový OÚ, zázemí pro rodinné centrum a místní spolky)

SCLLD MAS Zlatá cesta, o. p. s. – Programový rámec PRV (Fiche 6 Cesta k obnově venkova) - dotace 80%

Aktivita 1.4a: Rekonstrukce Společenského domu a pořízení vybavení

Aktivita 1.4b: Pořízení venkovního stanu, lednice a mrazáku pro pořádání akcí pro veřejnost

Aktivita 2.1a: Rekonstrukce hasičské zbrojnice a pořízení vybavení zásahové jednotky

Aktivita 2.2b: Pořízení elektronické úřední desky

Vypracovala: Ing. Gabriela Macková, starostka obce

Aktualizaci schválilo Zastupitelstvo obce Ctiboř dne 18.2.2020 usnesením č. 17/2020